



¿QUÉ ES ART-POINTS?



Es un proyecto de la Asociación Caminos de Arte Rupestre Prehistórico (CARP), financiado por el Programa EXPERIENCIAS TURISMO ESPAÑA y orientado a dotar de puntos de información y servicios de audioguía (y ayudas a la accesibilidad) en yacimientos rupestres visitables no atendidos por guías de manera estable. Estos puntos de información, ubicados en el acceso -o junto- a los propios enclaves, son accesibles con cualquier smartphone, solo escaneando códigos QR o acercando el dispositivo a una etiqueta/chip NFC.

El único requisito para la instalación de las balizas Art-Points (con QRs y NFC) es disponer de paneles o mobiliario preexistente en el enclave, o en su defecto, instalar pequeños soportes colocados al efecto en el sitio en cuestión. No es preciso tener cobertura de datos en el yacimiento, aunque sí en un punto cercano (aparcamiento, punto de inicio de la ruta de acceso al sitio...)

Art-Points permite operar de dos maneras: mediante el acceso directo a los contenidos y recursos del yacimiento en cuestión, escaneando QRs (si el sitio tiene cobertura), o bien mediante una APP específica, si el enclave no dispone de cobertura de datos.

El proyecto Art-Points permite dotar a yacimientos y/o rutas rupestres de contenidos explicativos, enlazando de un modo rápido y sencillo con los recursos del enclave (textos, gráficos, fotos, vídeos...) dispuestos en una plataforma-web desarrollada al efecto, incluyendo la posibilidad de realizar acciones encadenadas, de manera interactiva.

La tecnología NCF supera las posibilidades del uso de códigos QR, que solo accede a una URL, aportando, además, más seguridad a la información que se transmite. Su instalación en un yacimiento o ruta tiene decenas de posibilidades, entre otras:

- Acceso a la ficha del punto señalado, para su interpretación con apoyo de diversos materiales audiovisuales.
- Marcación o fichaje de varios puntos interconectados. Con un terminal móvil podemos realizar un itinerario completo a lo largo de un sitio rupestre.
- Posibilidad de ofrecer vídeos, alocuciones ("guía virtual"), recreaciones gráficas, realidad aumentada, etc., etc.

Más información sobre Rutas Culturales (Consejo de Europa / Rutas de España)


- <https://www.coe.int/en/web/cultural-routes>
- <https://www.spainculturalroutes.com/>

Asociación CARP: más información en...

- www.prehistour.eu
- info@prehistour.eu
- A.I.CARP
- @aicarpCoE
- prehistour



SOCIOS DE PLENO DERECHO EN ESPAÑA



CAMINOS DE ARTE RUPESTRE PREHISTÓRICO



Servicios multimedia para visitar destinos rupestres sin servicio de atención al público en España



¿QUÉ APORTA UN ART-POINT?



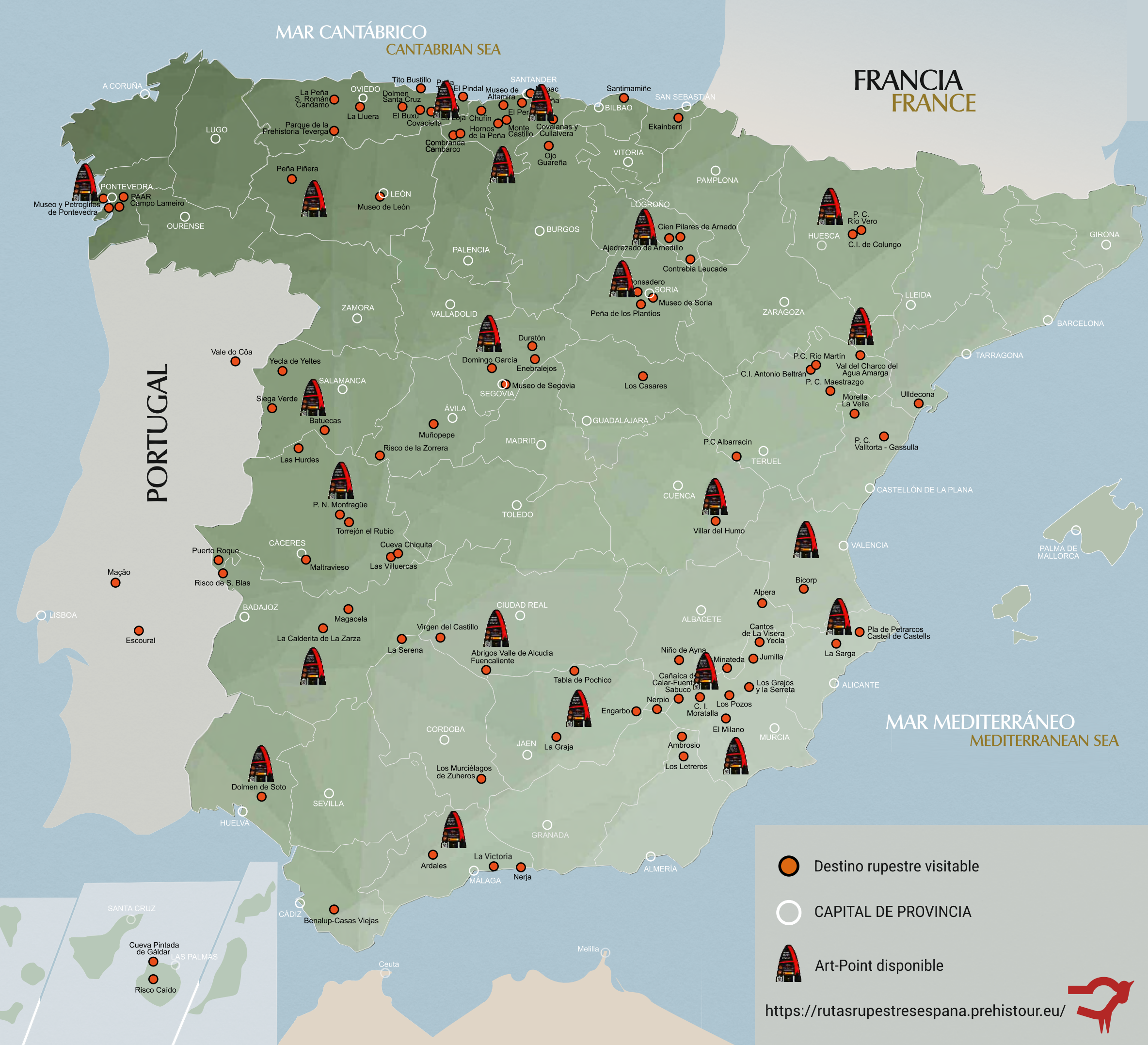
Instala en tu destino rupestre un guía virtual con servicio 24h/7d/365d, a disposición de todo tipo de visitantes.




Un recurso especialmente diseñado para aquellos enclaves que no disponen de servicio de guía, o cuentan con visitas guiadas solamente de forma intermitente y/o estacional.

Ideal para afloramientos y abrigos rocosos, petroglifos, cuevas excavadas y, en general, destinos rupestres que se ofrecen en autovisita.

Más allá del clásico panel, una completa audioguía con textos en ES/EN, alocuciones, imágenes, calcos, vídeos, interpretación en lengua de signos, apoyo para invidentes, textos en lectura fácil y otros recursos para una experiencia satisfactoria del visitante cultural.

Una red de 55 sitios en España y muchos más en diversos países de Europa.



-  Destino rupestre visitable
-  CAPITAL DE PROVINCIA
-  Art-Point disponible

<https://rutasrupestresespana.prehistour.eu/>

